

標題

中国の排出規制水域における燃料油硫黄分濃度規制  
について

# ClassNK

## テクニカル インフォメーション

No. TEC-1060  
発行日 2015年12月22日

各位

2015年12月4日、珠江デルタ水域、長江デルタ水域及び環渤海水域を排出規制水域と指定し、同規制水域で使用する燃料油の硫黄分濃度の規制値を0.5%としていくことが中国政府より発表されました。

中国政府の公式発表のURLは以下の通りです。(中国語のみ)  
[http://www.moc.gov.cn/zfxxgk/bzsdw/bhsj/201512/t20151204\\_1942434.html](http://www.moc.gov.cn/zfxxgk/bzsdw/bhsj/201512/t20151204_1942434.html)

本規制の概要を以下の通りお知らせ致します。

### 1. 対象船舶

排出規制水域で航行、停泊及び作業を行う全ての船舶(ただし、軍用船、スポーツボート及び漁船を除く)

### 2. 排出規制水域

添付1に示す珠江デルタ水域、長江デルタ水域及び環渤海水域が排出規制水域として指定されております。また、同水域内の以下の11の港湾が規制実施上の主要港湾区域として指定されております。

珠江デルタ水域:	広州、深圳、珠海
長江デルタ水域:	上海、寧波-舟山、蘇州、南通
環渤海水域:	天津、秦皇島、唐山、黄驊

### 3. 規制内容

- (1) 排出規制水域内の港湾は、2016年1月1日以降、停泊中の船舶に対して硫黄分濃度0.5%以下の燃料油の使用を要求することができる。\*
- (2) 2017年1月1日より、排出規制水域内の主要港湾区域に停泊中の船舶は硫黄分濃度0.5%以下の燃料油を使用すること。(ただし到着後1時間及び出発前1時間は除く。)

(次頁に続く)

#### NOTES:

- ClassNK テクニカル・インフォメーションは、あくまで最新情報の提供のみを目的として発行しています。
- ClassNK 及びその役員、職員、代理もしくは委託事業者のいずれも、掲載情報の正確性及びその情報の利用あるいは依存により発生する、いかなる損失及び費用についても責任は負いかねます。
- バックナンバーは ClassNK インターネット・ホームページ(URL: [www.classnk.or.jp](http://www.classnk.or.jp))においてご覧いただけます。

- (3) 2018年1月1日より、排出規制水域内の全ての港湾に停泊中の船舶は硫黄分濃度0.5%以下の燃料油を使用すること。(ただし到着後1時間及び出発前1時間は除く。)
- (4) 2019年1月1日より、排出規制水域に入域する船舶は硫黄分濃度0.5%以下の燃料油を使用すること。

また、2019年12月31日までに上述の規制の効果が評価され、硫黄分濃度規制値の0.1%への強化、排出規制水域の拡大等の措置をとるべきか決定されます。

- \* 現時点で2016年1月1日より当該規制の実施を開始すると発表している港湾の情報はありません。関連情報を入手次第、別途ClassNKテクニカル・インフォメーションでお知らせ致します。また、弊社ホームページ上でも、関連情報をご紹介致します。

なお、本件に関してご不明な点は、以下の部署にお問い合わせください。

一般財団法人 日本海事協会 (ClassNK)

本部 管理センター別館 機関部

住所: 東京都千代田区紀尾井町3-3(郵便番号 102-0094)

Tel.: 03-5226-2022 / 2023

Fax: 03-5226-2024

E-mail: [mcd@classnk.or.jp](mailto:mcd@classnk.or.jp)

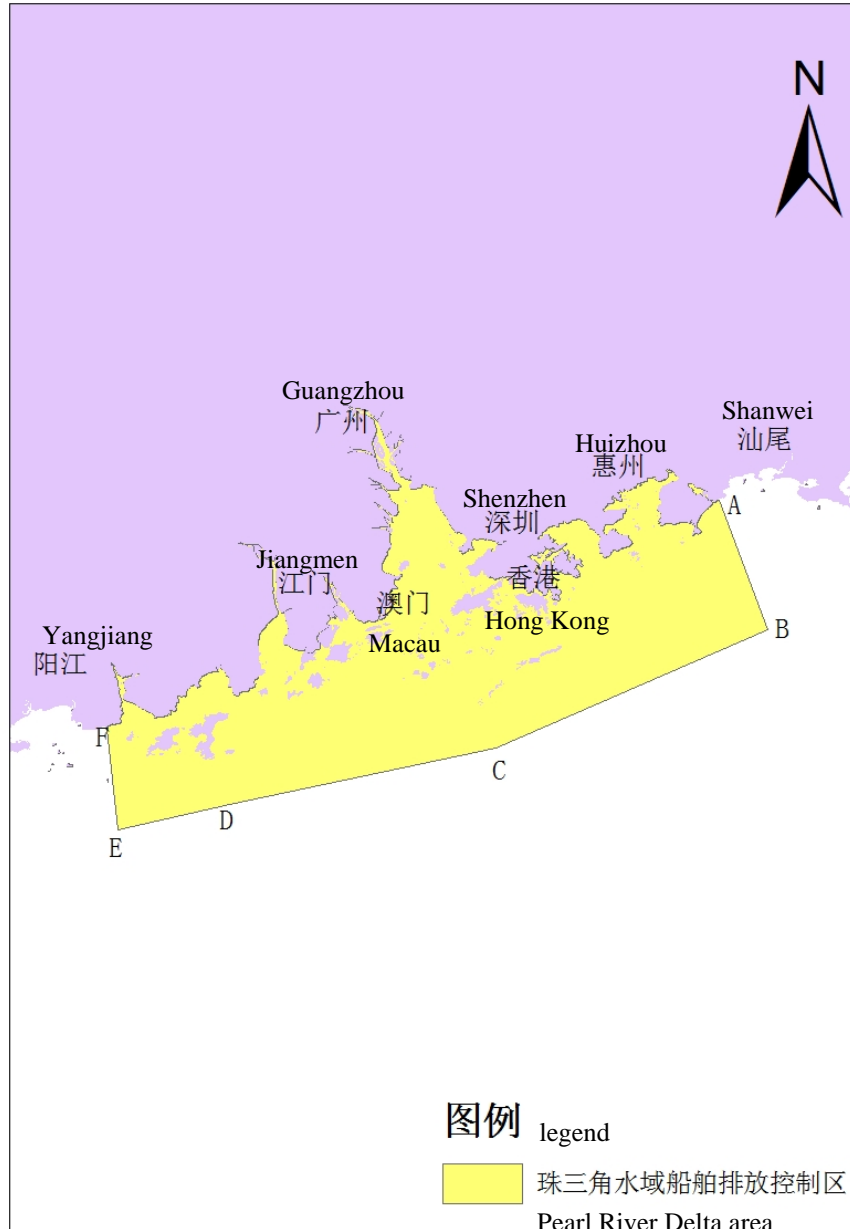
添付:

1. 指定された排出規制水域及び主要港湾区域

ClassNK テクニカル インフォメーション No. TEC-1060

添付 1.

1. 珠江デルタ水域



注: 香港・マカオ管轄水域は除く

珠江デルタ水域の境界線、内水域の範囲及び主要港湾区域

- 海域の境界線

以下の地点 A から F を結んだ線(地点 B～E の定義で参照されている場所は中国の領海基点)

- A. 惠州と汕尾の本土海岸線上境界点
- B. 針頭岩から 12 海里の地点
- C. 佳蓬列島から 12 海里の地点
- D. 圍夾島から 12 海里の地点
- E. 大帆石島から 12 海里の地点
- F. 江門と陽江の本土海岸線境界点

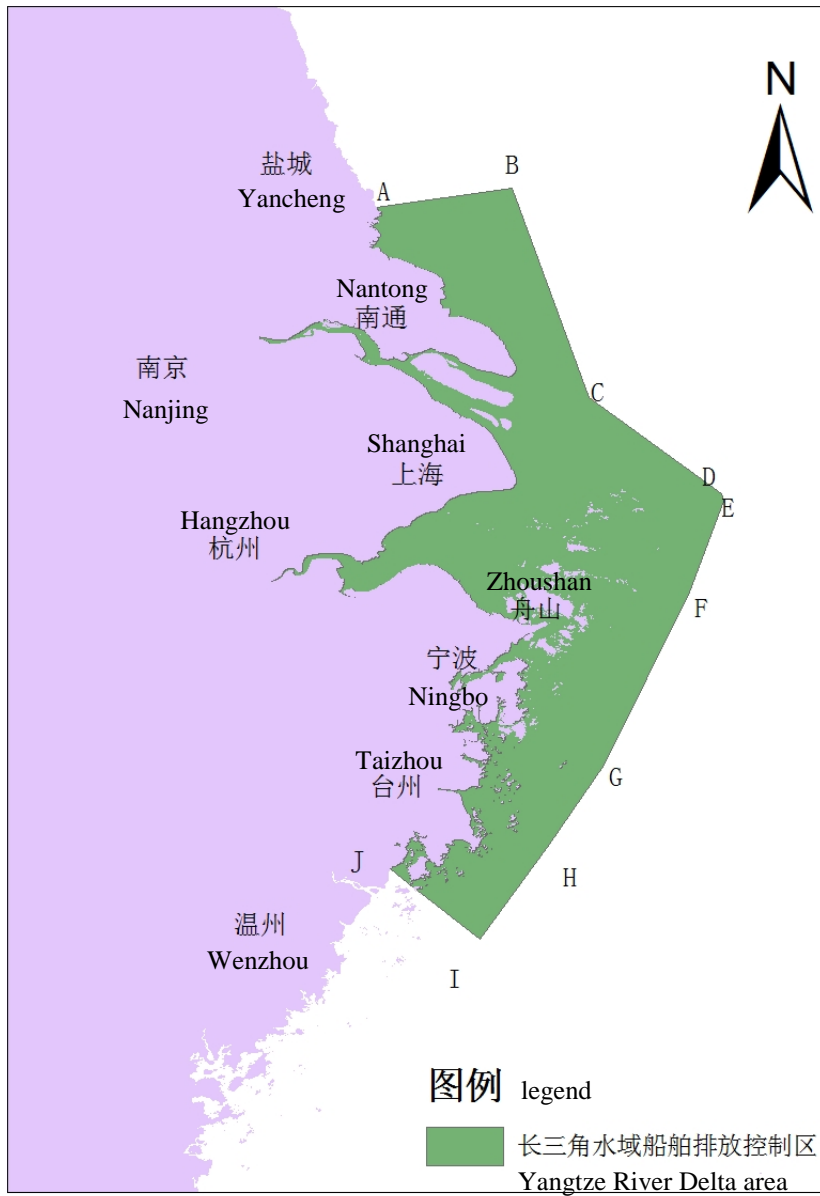
- 内水域の範囲

杭州、東莞、惠州、深圳、珠海、中山、仏山、江門、肇慶の 9 市の管轄区域内の河川航行水域

- 主要港湾区域

広州、深圳、珠海

2. 長江デルタ水域



長江デルタ水域の境界線、内水域の範囲及び主要港湾区域

- 海域の境界線

以下の地点 A から J を結んだ線(地点 B～H の定義で参照されている場所は中国の領海基点)

- A. 南通と塩城の本土海岸線上境界点
- B. 外礮脚島から 12 海里の地点
- C. 佘山島から 12 海里の地点
- D. 海礁島から 12 海里の地点
- E. 東南礁から 12 海里の地点
- F. 両兄弟島から 12 海里の地点
- G. 漁山列島から 12 海里の地点
- H. 台州列島(2)から 12 海里の地点
- I. 江門と陽江の本土海岸線境界点から 12 海里の地点
- J. 江門と陽江の本土海岸線境界点

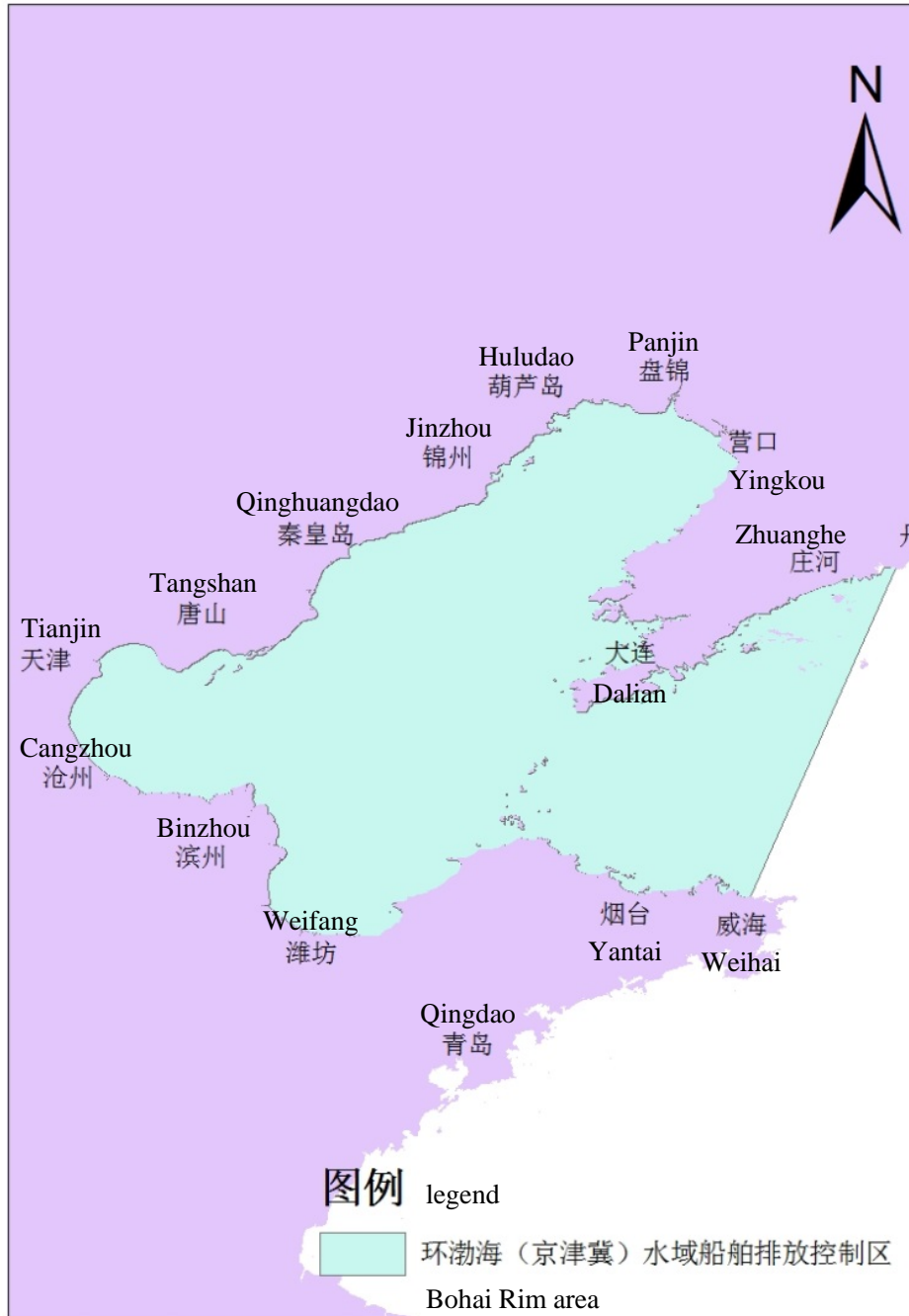
- 内水域の範囲

南京、鎮江、揚州、泰州、南通、常州、無錫、蘇州、上海、嘉興、湖州、杭州、紹興、寧波、舟山、台州の 16 市の行政管轄区域内の河川航行水域

- 主要港湾区域

上海、寧波-舟山、蘇州、南通

3. 環渤海水域



環渤海水域の境界線、内水域の範囲及び主要港湾区域

- 海域の境界線

大連と丹東の本土海岸線上境界点と、煙台と威海の本土海岸線上境界点の 2 点を結んだ線

- 内水域の範囲

大連、營口、盤錦、錦州、葫芦島、秦皇島、唐山、天津、滄州、滨州、東營、濰坊、煙台の 13 市の行政区域内の河川航行水域

- 主要港湾区域

天津、秦皇島、唐山、黄驊